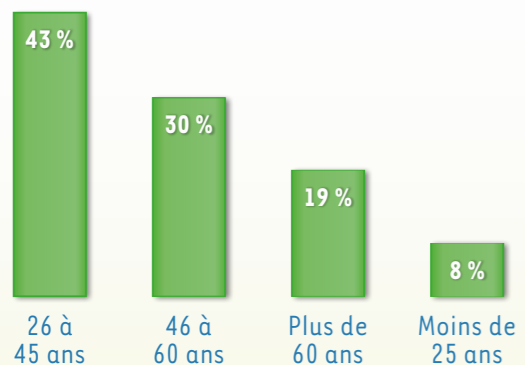


## ENQUÊTE 2018

Une enquête a été menée par Brunelle VARREON dans le cadre d'un stage autour de l'interprétation des patrimoines.

Au total, **4 jours d'enquête sur La Dolce Via** les 9, 10, 11 & 12 mai 2018 et 129 personnes enquêtées.



### Classes d'âge des personnes interrogées

**64% des personnes enquêtées sont venues entre amis ou en famille dont 1/3 sont venus avec des enfants.**

**Pour 30% des personnes interrogées, la qualité de la nature et des paysages représente la motivation principale de leur venue.**



### 3 mots qualifiant La Dolce Via (les plus cités dans l'enquête)



## RENCONTRE AVEC LES PROFESSIONNELS

LE 06 AVRIL 2018

A l'occasion du lancement en avant première du **nouveau site Internet de La Dolce Via**, une rencontre entre le comité d'itinéraire et les professionnels s'est déroulée aux Ollières-sur-Eyrieux le 06 avril.

En présence de partenaires, notamment de l'ADT, ce temps d'échanges a permis d'évoquer des pistes de développement autour de La Dolce Via à partir des conclusions de l'étude Atout France réalisée en 2017 : transport de bagages, location de vélo, création d'offres autour de La Dolce Via...

Cette matinée avait pour but d'apporter des informations utiles et des opportunités d'échanges entre professionnels du tourisme.



## CONTACTS



**Béatrice MAIRE**  
Communauté d'Agglomération  
Privas Centre Ardèche  
Tél. 04 75 64 07 07  
beatrice.maire@privas-centre-ardeche.fr



**Marie-Pierre BARTHÉLÉMY**  
Communauté de communes  
du Pays de Lamastre  
Tél. 04 75 06 48 99  
oti.lamastre@orange.fr



**Romain SCHOCKMEL**  
Communauté de communes  
Val'eyrieux  
Tél. 04 75 29 19 49  
r.schockmel@valeyrieux.fr



**Régis SOUBEYRAND**  
Chargé de communication  
La Dolce Via  
Tél. 07 85 52 86 47  
contact@dolce-via.com



# Lettre d'information n°4

Actualités de La Dolce Via à destination des prestataires touristiques, communes et partenaires institutionnels

2018

## LES AMÉNAGEMENTS ACHÉVÉS

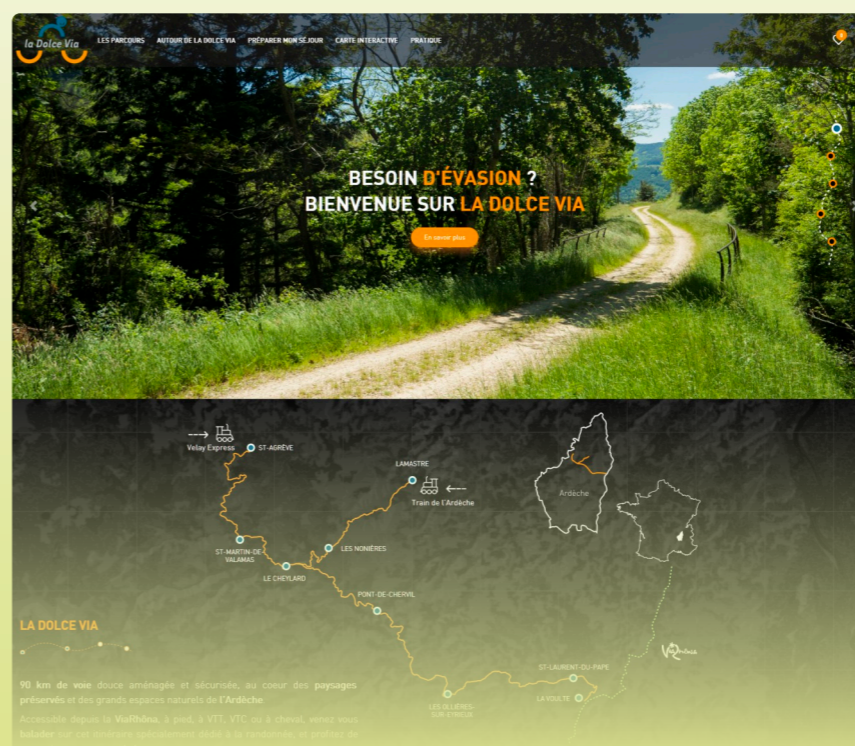
Initié en 2001 dans le bas de la vallée de l'Eyrieux, le projet de valorisation de l'ancienne voie de Chemin de Fer Départementale (CFD) s'est achevé en 2018 avec l'aménagement des deux derniers tronçons :

**Intres - Saint-Agrève et Saint-Fortunat-sur-Eyrieux - La Voulte-sur-Rhône.**

Désormais connectée à la ViaRhôna, La Dolce Via offre un linéaire aménagé et sécurisé de 90 km reliant La Voulte-sur-Rhône, Lamastre, Le Cheylard et Saint-Agrève.

Au-delà des aménagements, la mise en tourisme de l'itinéraire a été amorcée depuis 2014 avec la création d'un Comité d'Itinéraire (partenariat supra communautaire réunissant La Communauté de communes du Pays de Lamastre, de Val'eyrieux et la Communauté d'Agglomération Privas Centre Ardèche, ainsi que leurs partenaires).

Cette impulsion a permis de mener des actions communes en matière de promotion et de communication, notamment en 2018 : participation au salon touristique de Liège et création du nouveau site Internet de **La Dolce Via**.



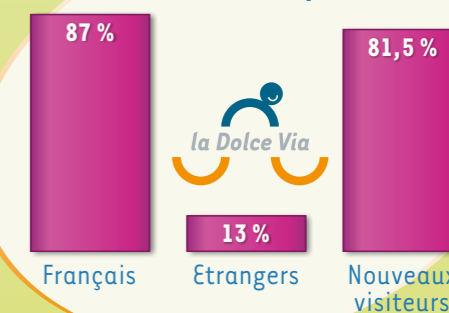
### www.dolce-via.com

Depuis avril 2018, La Dolce Via a un **nouveau site internet** permettant de mieux répondre aux attentes des utilisateurs de la voie douce mais également des professionnels du territoire.

Ce nouveau site, qui a nécessité plusieurs mois de développement, se veut très complet et facile d'accès.

Rubriques spécialisées, recherches simplifiées, informations plus complètes permettent de préparer plus rapidement et plus simplement ses sorties sur La Dolce Via !

### 13 500 visiteurs depuis avril



### Tableau de bord



Itinéraire aménagé avec le soutien financier de :




Responsable de la publication : Jacques Chabal - Comité de rédaction : Comité d'itinéraire Dolce Via - Crédits photos : La Dolce Via - Graphisme : Denis Collet - Lys (07)



### Légende

- Itinéraire "La Dolce Via"
- Voies partagées
- Rivière Eyrieux
- ViaRhôna
- Office de tourisme
- Village de caractère
- Parking
- Barrière, portail, rocher pour véhicules motorisés
- Viaduc, pont
- Tunnel





St-Julien-Boutières



Saint-Prix



St-Laurent-du-Pape

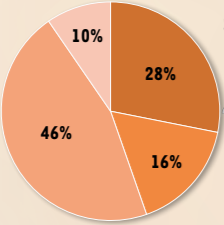


Les Ollières

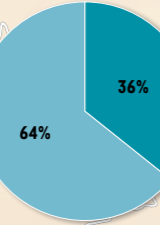


### Caractéristiques de La Dolce Via - 90 km

Nature de revêtement (nombre km)



Type d'usages (nombre km)



### ÉVOLUTION DE LA FRÉQUENTATION

Les Ollières - compteur de référence depuis 2010

	2010	2011	2012	2013	2014	2015	2016	2017	2018*
Piétons	10531	18438	19822	19199	24560	20572	22608	25322	19347
Vélos	4104	20389	23301	25091	31088	34791	39563	40853	44117
<b>Total</b>	<b>14635</b>	<b>38827</b>	<b>43123</b>	<b>44290</b>	<b>55648</b>	<b>55363</b>	<b>62171</b>	<b>66175</b>	<b>63464</b>

