

FAVORISER L'ÉMERGENCE D'ACTIVITÉS ÉCONOMIQUES À PROXIMITÉ DE LA DOLCE VIA

Au-delà de l'aménagement public de l'itinéraire, il est indispensable que se développent des activités permettant d'avoir un vrai produit touristique et des retombées économiques tout au long de l'année sur le territoire.

Pour favoriser l'émergence d'activités économiques à proximité de la voie douce, il était souhaitable de repérer et d'analyser les fonciers et immobiliers disponibles, susceptibles d'accueillir de nouvelles activités, commerces, services ou équipements, sur les 90 km de voie (aménagés ou à venir).

En parallèle, une analyse fine des activités manquantes ou fragilisées a été réalisée pour cibler les commerces et équipements qu'il faudrait développer en priorité.

Cet important travail a été confié à Marine VERCHÈRE, étudiante en Master 1 Géographie et Aménagement des territoires en stage d'avril à août dernier.

Les résultats de cette mission font l'objet de 21 fiches d'opportunités d'activités, dont 11 reprises d'activités stratégiques.

Elles sont diffusées par l'Agence de Développement Touristique de l'Ardèche, la Chambre de métiers, la Chambre de commerce et le Département à tout porteur de projets, investisseur, nouvel arrivant ou entreprise déjà existante qui souhaite développer une activité économique en lien avec la Dolce Via.



SITE INTERNET DOLCE VIA

Depuis 2016, un site Internet dédié (provisoire) est en ligne :

www.dolce-via.com

Parallèlement, un travail de création d'un tout nouveau site Internet vient d'être lancé.



UN FUTUR PRODUIT TOURISTIQUE EN ITINÉRANCE SUR LA DOLCE VIA

L'itinérance (vélo, pédestre etc...) représente une filière prioritaire de l'ADT (Agence de Développement Touristique) qui souhaite mettre en avant quelques produits vitrines en 2017 dont la Dolce Via.

L'objectif est d'offrir un outil de commercialisation e-itinérance intégré sur le site de l'ADT et à terme sur les sites web des partenaires.

Le dispositif autour de la Dolce Via proposera plusieurs points d'entrée sur le parcours avec la possibilité de choisir

son point de départ.

Un premier travail d'identification des étapes et de l'offre correspondante est en cours dans le cadre du comité d'itinéraire Dolce Via.

Au-delà de l'outil, c'est tout un travail d'éditorialisation (organisation des contenus sur le Web) de l'itinérance qui sera mis en place par la suite.

Deux critères seront privilégiés pour les hébergeurs souhaitant intégrer cette démarche :

- La labellisation accueil vélo.
- La réservation en ligne.

CONTACTS

Béatrice MAIRE

Communauté d'Agglomération
Privas Centre Ardèche

Tél. 04 75 64 07 07

beatrice.maire@privas-centre-ardeche.fr




Marie-Pierre BARTHÉLÉMY

Communauté de communes
du Pays de Lamastre

Tél. 04 75 06 48 99

oti.lamastre@orange.fr



Romain SCHOCKMEL

Communauté de communes
Val'Éyrieux

Tél. 04 75 29 19 49

r.schockmel@valeyrieux.fr



Lettre d'information n°02

Actualités de la Dolce Via à destination des prestataires touristiques, communes et partenaires institutionnels

2016

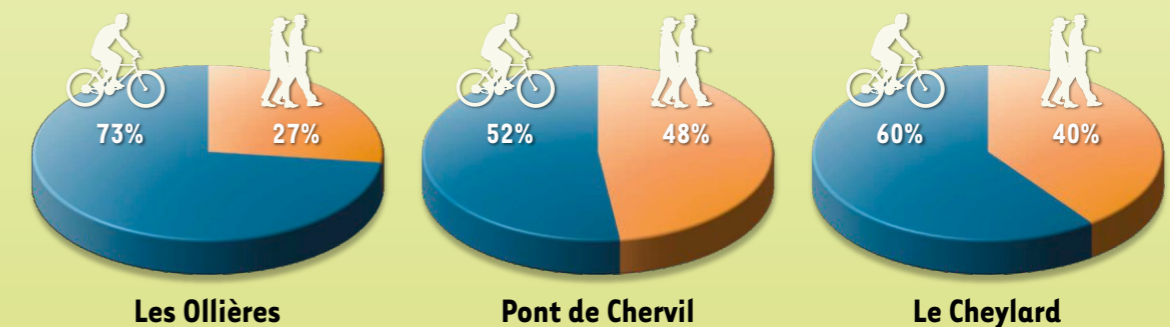
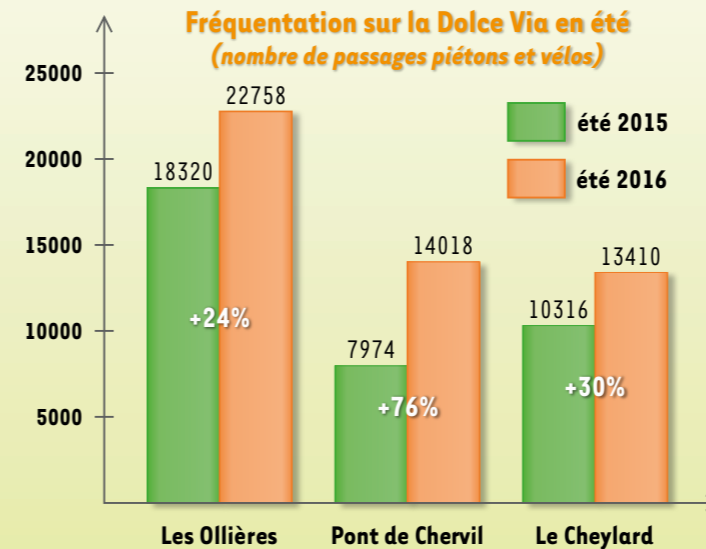
LES CHIFFRES DE FRÉQUENTATION DE L'ÉTÉ 2016

Depuis cet été, la Dolce Via propose 75 km de voie douce aménagée et sécurisée dans la vallée de l'Éyrieux, de St-Laurent-du-Pape à St-Martin-de-Valamas et vers la vallée du Doux, Le Cheylard étant désormais relié à Lamastre.

La qualité des aménagements et l'environnement préservé font de cet itinéraire un atout touristique important pour le territoire.

Le succès est d'ailleurs grandissant, comme en témoignent les derniers chiffres de fréquentation de la saison estivale 2016.

Grâce à des éco-compteurs installés le long de l'itinéraire par l'Agence de Développement Touristique de l'Ardèche, les passages des piétons et vélos sont comptabilisés et analysés.



Pour la pratique du vélo, on observe une hausse de la fréquentation de 24% aux Ollières, 42% au Pont de Chervil et 30% au Cheylard.

Focus Les Ollières 2010-2016

	2010	2011	2012	2013	2014	2015	2016*
Piétons	10531	18438	19822	19199	24560	20572	16137
Vélos	4104	20389	23301	25091	31088	34791	31663
Total	14635	38827	43123	44290	55648	55363	47800

Les chiffres du premier semestre 2016 traduisent une nette augmentation de la fréquentation.

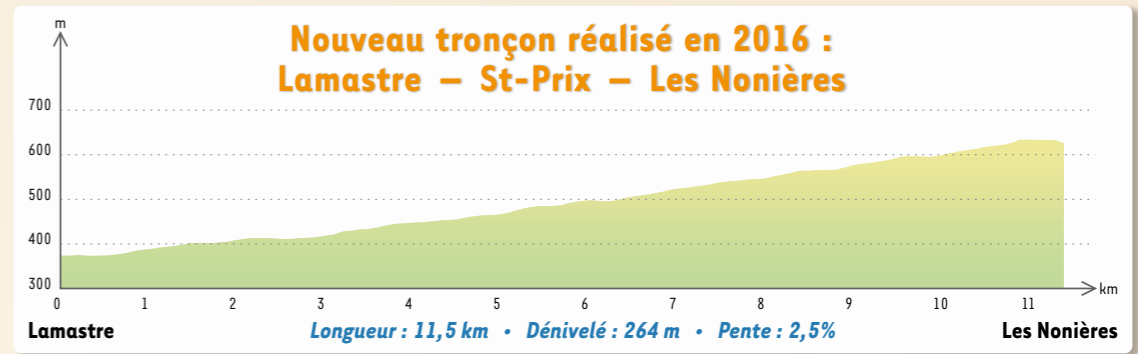
*janvier-août

En 2017, la répartition des éco-compteurs va évoluer pour prendre en compte les nouveaux aménagements, avec notamment le positionnement d'un équipement de comptage sur le tronçon Les Nonières - Lamastre.

Itinéraire aménagé avec le soutien financier de :



- Légende**
- Itinéraire "La Dolce Via"
 - Voies partagées
 - Itinéraire en projet
 - Rivière Eyrieux
 - ViaRhôna
 - Office de tourisme
 - Village de caractère
 - Parking
 - Barrière, portail, rocher pour véhicules motorisés
 - Viaduc, pont
 - Tunnel



PRIVAS CENTRE ARDÈCHE
COMMUNAUTÉ D'AGGLOMÉRATION